

Campinas













Morun

Vinhedo

Louveira

Itupeva

LEGENDA


- Limite Municipal (Valinhos) 
- Limite Perimetro Urbano 
- Limites Municipios 
- Areas Edificadas (UHTC,2014) 
- Hidrografia**
- Recursos Hidricos 
- Rodovias**
- DUPLICADAS 
- Ferrovias 
- Zona Especial de Interesse Social (ZEIS)**
- Zona de Centralidade 1 (ZC1) 
- Zona de Centralidade 1,5 (ZC1.5) 
- Zona de Centralidade 2 (ZC2) 
- Zona de Centralidade 3 (ZC3) 
- Zona de Centralidade 4 (ZC4) 

FOLHA 02/02

Referências:
 ANA,2013 . Base Hidrográfica Otocodificada PCJ
 IOC,2015. Limites Municipais
 IG, 2014. Unidades Homogêneas de Uso e ocupação do Solo (área edificada)
 Prefeitura Municipal de Valinhos, 2018.

0 1 2 3 km

DATUM: UTM SIRGAS 2000 (23S)

 SECRETARIA DE DESENVOLVIMENTO URBANO E MEIO AMBIENTE

ZONEAMENTO

FORMATO: A1 ESCALA: 1:35.000 DATA:07/06/23 (REV_07)